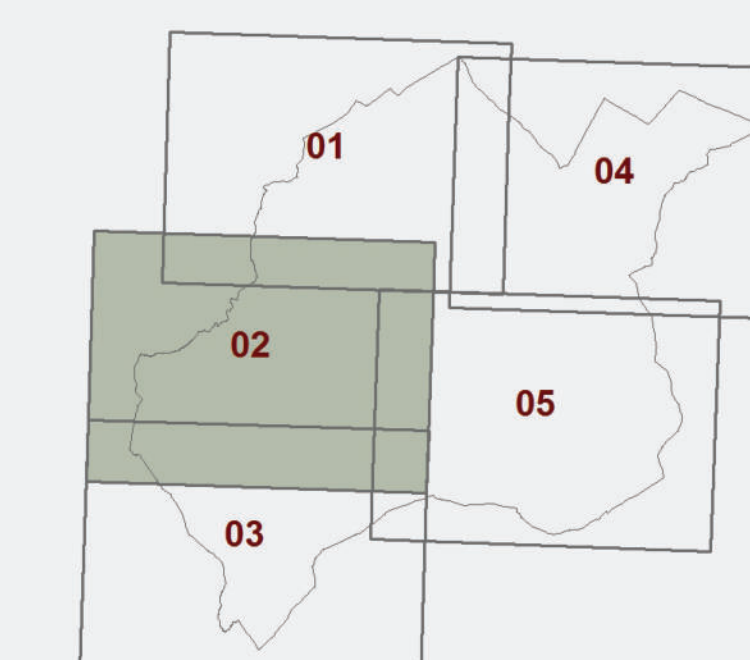


Carta delle Aree allagate





TAVOLA 0C.08/02



Luglio 2019

Scala 1:10.000

LEGENDA

-  Aree interessate da allagamenti per eventi con $T_r \leq 30$ anni - Alluvioni frequenti
-  Aree interessate da allagamenti per eventi compresi tra $30 < T_r \leq 200$ anni - Alluvioni poco frequenti
-  Aree di studio
-  Sezioni idrauliche impiegate nelle modellazioni idrauliche

SINDACO E ASSESSORE ALL'URBANISTICA
Michele Angolini

RESPONSABILE DEL PROCEDIMENTO
Massimo Bertone

GARANTE DELL'INFORMAZIONE E DELLA PARTECIPAZIONE
Luigi Pegoraro

PROGETTISTI:
Roberto Vizzoni (Capogruppo)
Martina Romeo
Massimo Tofanelli
Mara Rita Cecconi (M.D.)

STUDI GEOLOGICI, SISMICI, IDRAULICI
Piero Franceschi
Massimiliano Rossi
Fabio
Davide Giannuzzi
Giorgia Bertozzi
Laura Galimucci
Luca Bertozzi
Miko Frascioni

COLLABORATORI
Tino Pappan

PER L'AMMINISTRAZIONE COMUNALE:
Stefano Dentice
Massimo D'Amico
Claudia Neri
Michaela Montepulciano
Lido Progetti GIS (sistema informativo comunale)