Studio Tecnico
Dr. Ing. MARCO MAGGI
Via di Gracciano nel Corso n° 82 - Tel e Fax 0578756030 - 53045 -Montepulciano

PROPRIETA'	Natalini Andrea
PROGETTO	Piano di miglioramento agricolo ambientale - Realizzazione di fabbricato rurale
COMUNE DI	Montepulciano (SI) — Loc. Cervognano
TITOLO DISEGNO	Rilievo quotato, sezioni del terreno e sezione accesso al fabbricato - Soluzione 2

Tavola 9b	Scala 1:500 / 1:200	Data Marzo 2014	Il progettista
		Disegno n° 1272 — Archivio A	
Tavola sostituzione 9		Pratica n° 2513	Il progettista
		file progetto def.dwg	

Terreno naturale — Terreno in progetto

Sezione tipo nuova strada di accesso al fabbricato — Scala 1:25



Piano quotato con curve di livello — Scala 1:500

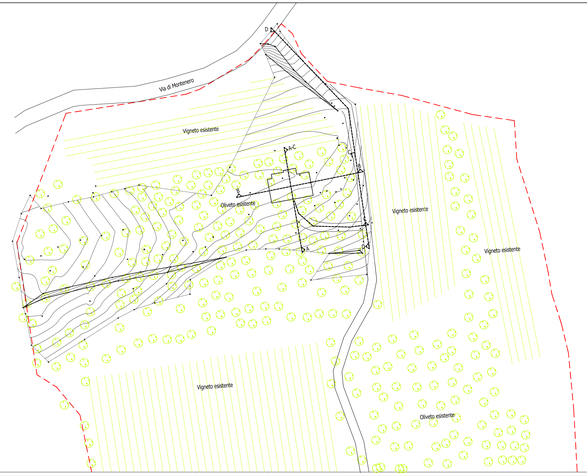

Sezione A-A — Scala 1:200

Sterro
Riporto

Verifica della distanza dal asino fuori terra del piano di campagna originario
$\frac{0.20+0.55+1.05}{3} = 1.80 \leq +0.60$

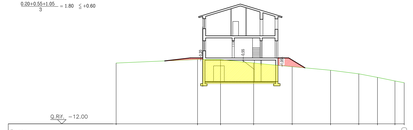

Punto	1		2		3		4		5		6		7		8		9		10
Distanza parziale		11.38		5.21		4.63		5.38		5.37		3.84		2.61		2.44		1.24	
Distanza progressiva																			
Quota attuale	-1.50	-1.50+0.00	-2.80	-1.50+11.38	-2.85	-1.50+16.59	-2.80	-1.50+21.22	-3.15	-1.50+26.60	-4.05	-1.50+31.97	-5.05	-1.50+35.81	-5.50	-1.50+38.53	-6.05	-1.50+40.97	-6.25	-1.50+42.21
Quota di progetto																				

Sezione B-B — Scala 1:200

Sterro
Riporto

Verifica della distanza dal asino fuori terra del piano di campagna originario
$\frac{0.35+0.95+0.70}{3} = 0.53 \leq +0.60$

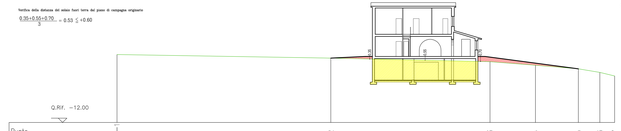

Punto	1		2		3		4		5		6		7
Distanza parziale		29.89		22.25		6.35		6.00		3.00		2.87	
Distanza progressiva													
Quota attuale	+-2.20	-1.50+0.00	-3.00	-1.50+29.89	-3.30	-1.50+51.14	-3.70	-1.50+57.49	-4.05	-1.50+63.49	-5.00	-1.50+66.49	-5.05	-1.50+69.36
Quota di progetto														

Sezione C-C - Accesso al piano seminterrato

Sterro
Riporto

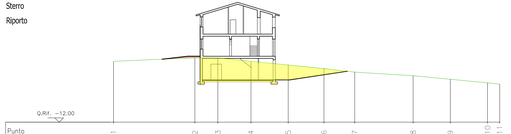

Punto	1		2		3		4		5		6		7		8		9		10		11
Distanza parziale		1.50		1.38		1.29		1.22		1.41		1.73		1.73		1.87		1.07		1.51	
Distanza progressiva																					
Quota attuale	-1.50	-1.50+0.00	-2.80	-1.50+11.38	-2.85	-1.50+16.59	-2.80	-1.50+21.22	-4.05	-1.50+24.41	-5.30	-1.50+29.14	-5.60	-1.50+31.73	-5.50	-1.50+34.87	-6.05	-1.50+37.07	-6.50	-1.50+38.51	-6.75	-1.50+40.27
Quota di progetto																					

Sezione D-D - Accesso su Via di Montenero e strada campestre esistente — Scala 1:200

Sterro
Riporto

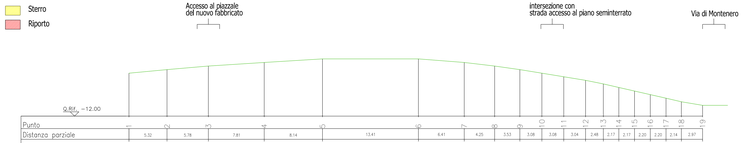

Punto	1		2		3		4		5		6		7		8		9		10		11		12		13		14		15		16		17		18		19
Distanza parziale		5.32		5.78		7.81		8.14		13.41		6.41		4.25		3.53		3.08		3.08		3.04		2.48		2.17		2.17		2.20		2.20		2.14		2.87	
Distanza progressiva																																					
Quota attuale	-4.05	-4.05+0.00	-5.50	-5.50+5.32	-5.05	-5.50+11.10	-4.55	-4.05+18.91	-4.05	-4.05+27.05	-4.05	-4.05+40.46	-4.55	-4.55+46.87	-5.00	-5.00+51.12	-5.50	-5.50+54.65	-4.55	-4.55+57.73	-4.50	-4.50+60.81	-3.95	-3.95+63.89	-3.50	-3.50+66.37	-3.50	-3.50+68.54	-3.50	-3.50+70.74	-3.50	-3.50+72.94	-3.50	-3.50+75.08	-3.50	-3.50+77.95	-3.50	-3.50+81.16
Quota di progetto																																					