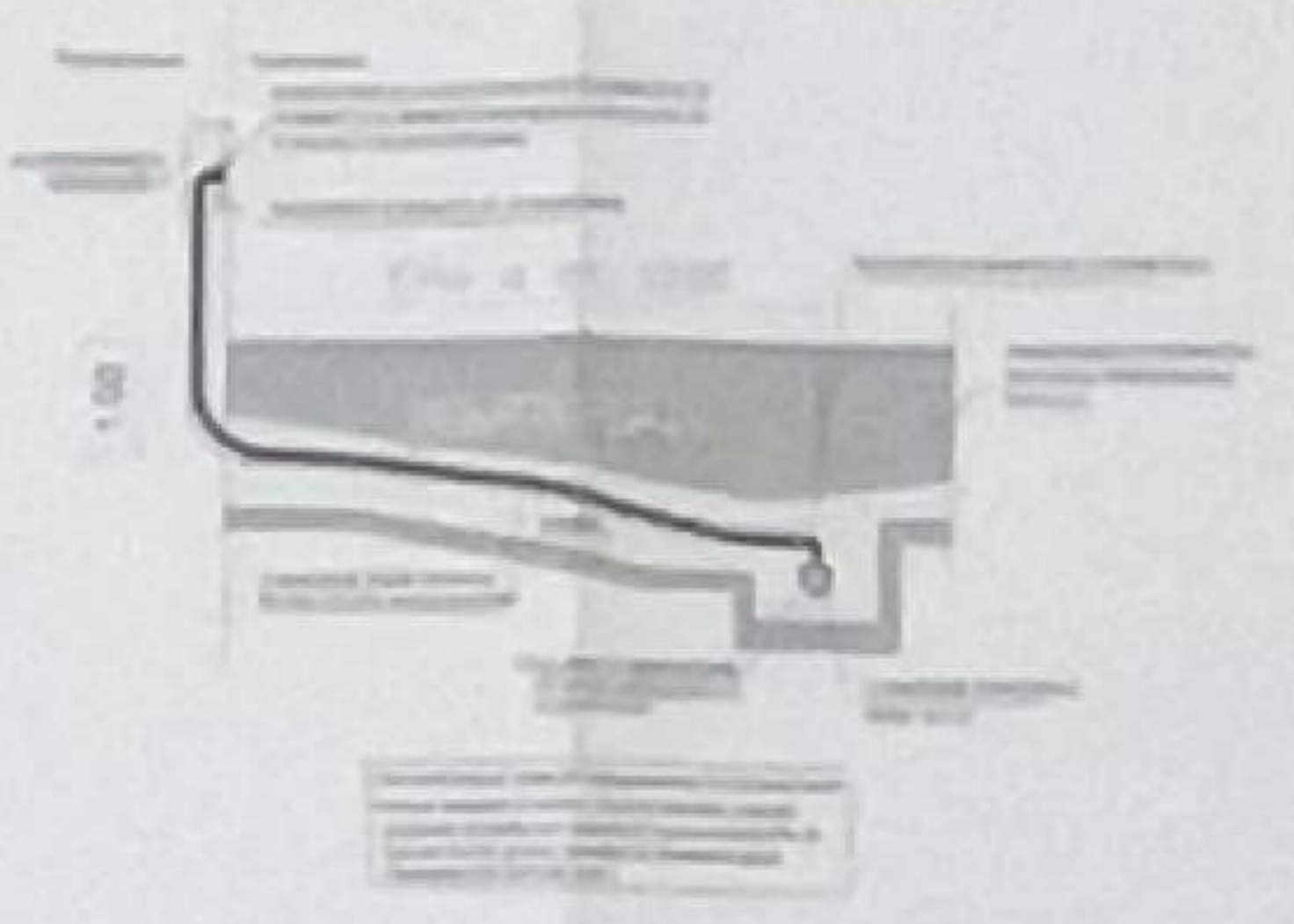



PIANIMETRA GENERALE
SCALA 1:50



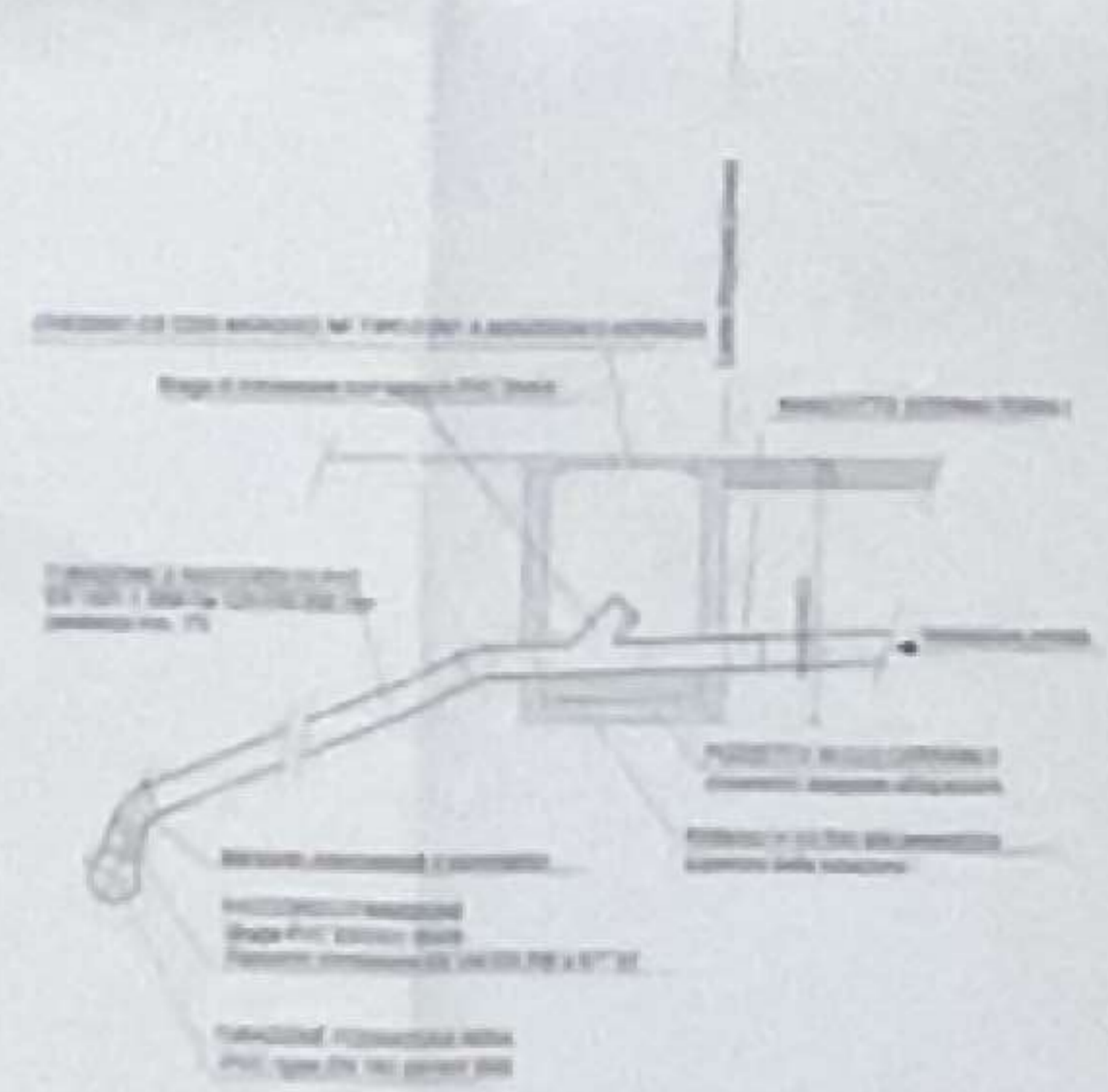
PARTICOLARE ALLACCO RINNEGGIATO SU NICCHIA



PARTICOLARE BARRAMENTO E POGGETTO LAMIERE




PARTICOLARE ALLACCO FISSARE



PARTICOLARE INTERRAMENTO LINEE ELETTRICHE LINEE TELECOMUNICAZIONE RETI FIDUCIARIE E RETI ERGOM



PARTICOLARE INTERRAMENTO TUBAZIONE GAS METANO



LEGENDA

Simbolo	Descrizione
[Linea tratteggiata]	Linea di confine catastrale
[Linea continua]	Linea di confine di proprietà
[Linea a tratti lunghi]	Linea di confine di vicinato
[Linea a tratti corti]	Linea di confine di strada
[Linea a tratti lunghi e corti]	Linea di confine di giardino
[Linea a tratti lunghi e corti con asterisco]	Linea di confine di via
[Linea a tratti lunghi e corti con X]	Linea di confine di via con area di parcheggio
[Linea a tratti lunghi e corti con Y]	Linea di confine di via con area di parcheggio e area di sosta
[Linea a tratti lunghi e corti con Z]	Linea di confine di via con area di parcheggio, area di sosta e area di sosta
[Linea a tratti lunghi e corti con W]	Linea di confine di via con area di parcheggio, area di sosta e area di sosta
[Linea a tratti lunghi e corti con V]	Linea di confine di via con area di parcheggio, area di sosta e area di sosta
[Linea a tratti lunghi e corti con U]	Linea di confine di via con area di parcheggio, area di sosta e area di sosta
[Linea a tratti lunghi e corti con T]	Linea di confine di via con area di parcheggio, area di sosta e area di sosta
[Linea a tratti lunghi e corti con S]	Linea di confine di via con area di parcheggio, area di sosta e area di sosta
[Linea a tratti lunghi e corti con R]	Linea di confine di via con area di parcheggio, area di sosta e area di sosta
[Linea a tratti lunghi e corti con Q]	Linea di confine di via con area di parcheggio, area di sosta e area di sosta
[Linea a tratti lunghi e corti con P]	Linea di confine di via con area di parcheggio, area di sosta e area di sosta
[Linea a tratti lunghi e corti con O]	Linea di confine di via con area di parcheggio, area di sosta e area di sosta
[Linea a tratti lunghi e corti con N]	Linea di confine di via con area di parcheggio, area di sosta e area di sosta
[Linea a tratti lunghi e corti con M]	Linea di confine di via con area di parcheggio, area di sosta e area di sosta
[Linea a tratti lunghi e corti con L]	Linea di confine di via con area di parcheggio, area di sosta e area di sosta
[Linea a tratti lunghi e corti con K]	Linea di confine di via con area di parcheggio, area di sosta e area di sosta
[Linea a tratti lunghi e corti con J]	Linea di confine di via con area di parcheggio, area di sosta e area di sosta
[Linea a tratti lunghi e corti con I]	Linea di confine di via con area di parcheggio, area di sosta e area di sosta
[Linea a tratti lunghi e corti con H]	Linea di confine di via con area di parcheggio, area di sosta e area di sosta
[Linea a tratti lunghi e corti con G]	Linea di confine di via con area di parcheggio, area di sosta e area di sosta
[Linea a tratti lunghi e corti con F]	Linea di confine di via con area di parcheggio, area di sosta e area di sosta
[Linea a tratti lunghi e corti con E]	Linea di confine di via con area di parcheggio, area di sosta e area di sosta
[Linea a tratti lunghi e corti con D]	Linea di confine di via con area di parcheggio, area di sosta e area di sosta
[Linea a tratti lunghi e corti con C]	Linea di confine di via con area di parcheggio, area di sosta e area di sosta
[Linea a tratti lunghi e corti con B]	Linea di confine di via con area di parcheggio, area di sosta e area di sosta
[Linea a tratti lunghi e corti con A]	Linea di confine di via con area di parcheggio, area di sosta e area di sosta

COMUNE DI MONTEPULCIANO
PROVA N. 1000

VIA SANTE EL MONTEPULCIANO 10
TELLA MARCONI
LOCALITÀ S. GIACOMO - MONTEPULCIANO (SI)

PROVA N. 1000
VIA SANTE EL MONTEPULCIANO 10
TELLA MARCONI
LOCALITÀ S. GIACOMO - MONTEPULCIANO (SI)